

Schaktning vid Löa hytta

L1981:8668

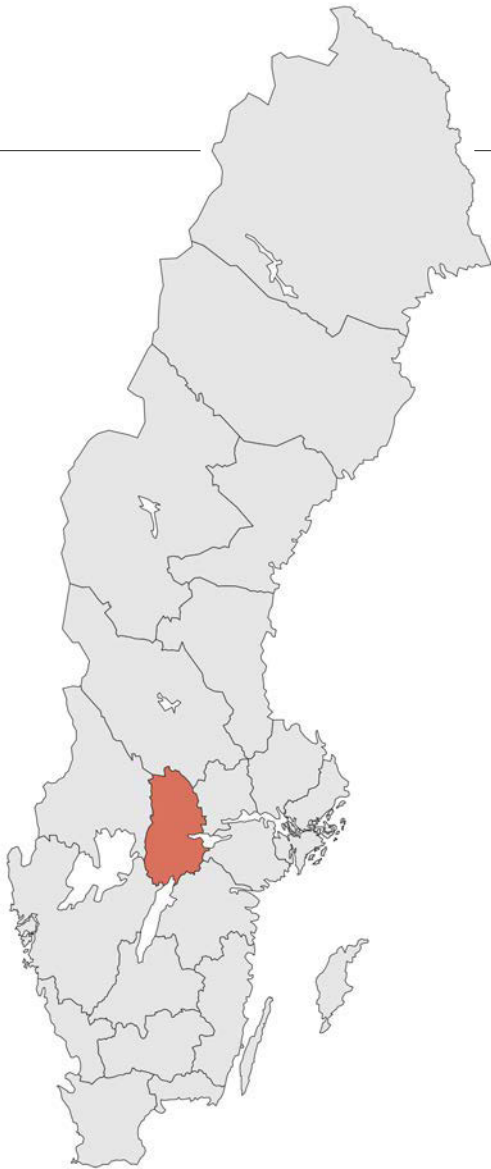
Östra Löa 13:2, Ramsbergs socken,
Lindesbergs kommun, Örebro län, Västmanland

Ebba Knabe



ARKEOLOGGRUPPEN I ÖREBRO AB
Radiatorvägen 11, 702 27 Örebro
Telefon 019-609 04 10
www.arkeologgruppen.se
arkeologgruppen@arkeologgruppen.se

*Översiktskarta över Sverige med
Örebro län markerat i rött.*



© 2026 Arkeologgruppen AB
Arkeologgruppen rapport 2026:20
Lst dnr 13973-2025

Författare	Ebba Knabe
Grafisk form	Jhonny Therus
Omslagsfoto	Undersökningsområdet före schaktning. Foto från väster.
Foto	Arkeologgruppen AB om inte annat anges i figurtexten.

Upphovsrätt, om inget annat anges, enligt Creative Commons licens CC BY.
Villkor finns tillgängliga på <http://creativecommons.org/licenses/by/4.0/deed.sv>

Fastighetskartan: © Lantmäteriet Dnr: R50223371_200001

Terrängkartan, samt GSD-Översiktskartan: Lantmäteriet (CC0)



ARKEOLOGGRUPPEN AB RAPPORT 2026:20

ARKEOLOGISK UNDERSÖKNING
I FORM AV SCHAKTNINGSÖVERVAKNING

Schaktning vid Löa hytta

L1981:8668

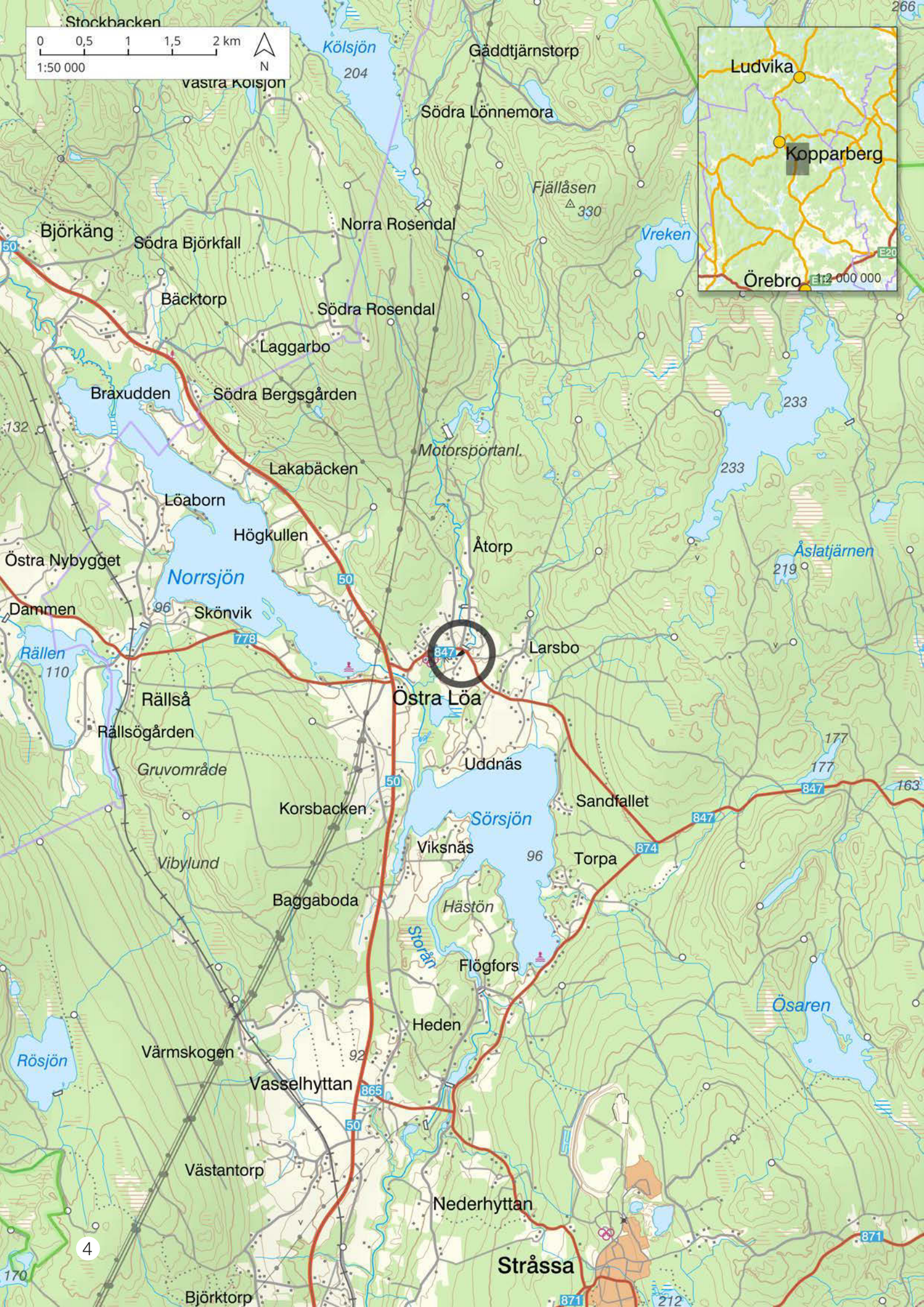
Östra Löa 13:2, Ramsbergs socken,
Lindesbergs kommun, Örebro län, Västmanland

Ebba Knabe

Lst dnr 13973-2025

INNEHÅLLSFÖRTECKNING

Sammanfattande inledning.....	5
Bakgrund och kulturmiljö.....	7
Syfte och målgrupper.....	7
Metod och genomförande.....	7
Resultat och tolkning.....	9
Utvärdering av resultaten i förhållande till undersökningsplanen	10
Tekniska och administrativa uppgifter	11
Referenser	12
Förteckning över bilagor	12
Bilagor	13
<i>Bilaga 1. Schakttabell</i>	13



SAMMANFATTANDE INLEDNING

Med anledning av att Östra Löa målades om krävdes markingrepp för att komma fram med skylift inom fornlämning L1981:8668, inom fastigheten Löa 13:2 i Lindesbergs kommun. Länsstyrelsen i Örebro län beslutade att arbetet skulle utföras med en arkeologisk schaktningsövervakning.

Schaktningsövervakningen genomfördes av Arkeologgruppen den 16 september år 2025. Betalningsansvarig var Löa Hyttelag. Syftet med schaktningsövervakningen var att på ett vetenskapligt sätt undersöka och tolka de delar av fornlämningen som berördes av de planerade åtgärderna. Markingreppen var minimala och de förhöjningarna som såg ut som slaggvarpar bestod endast av jord.

Figur 1. Föregående sida. Översiktskarta med aktuellt område inom grå cirkel. Skala 1:50 000 med instick i skala 1: 2 000 000.



Figur 2. Karta med lämningar registrerade i Kulturmiljöregistret. Skala 1:10 000.

BAKGRUND OCH KULTURMILJÖ

Aktuellt område ligger inom fornlämning L1981:8668 i Östra Löa som utgörs av ett hyttområde med ursprung från åtminstone 1500-talet och var i drift till 1907.

SYFTE OCH MÅLGRUPPER

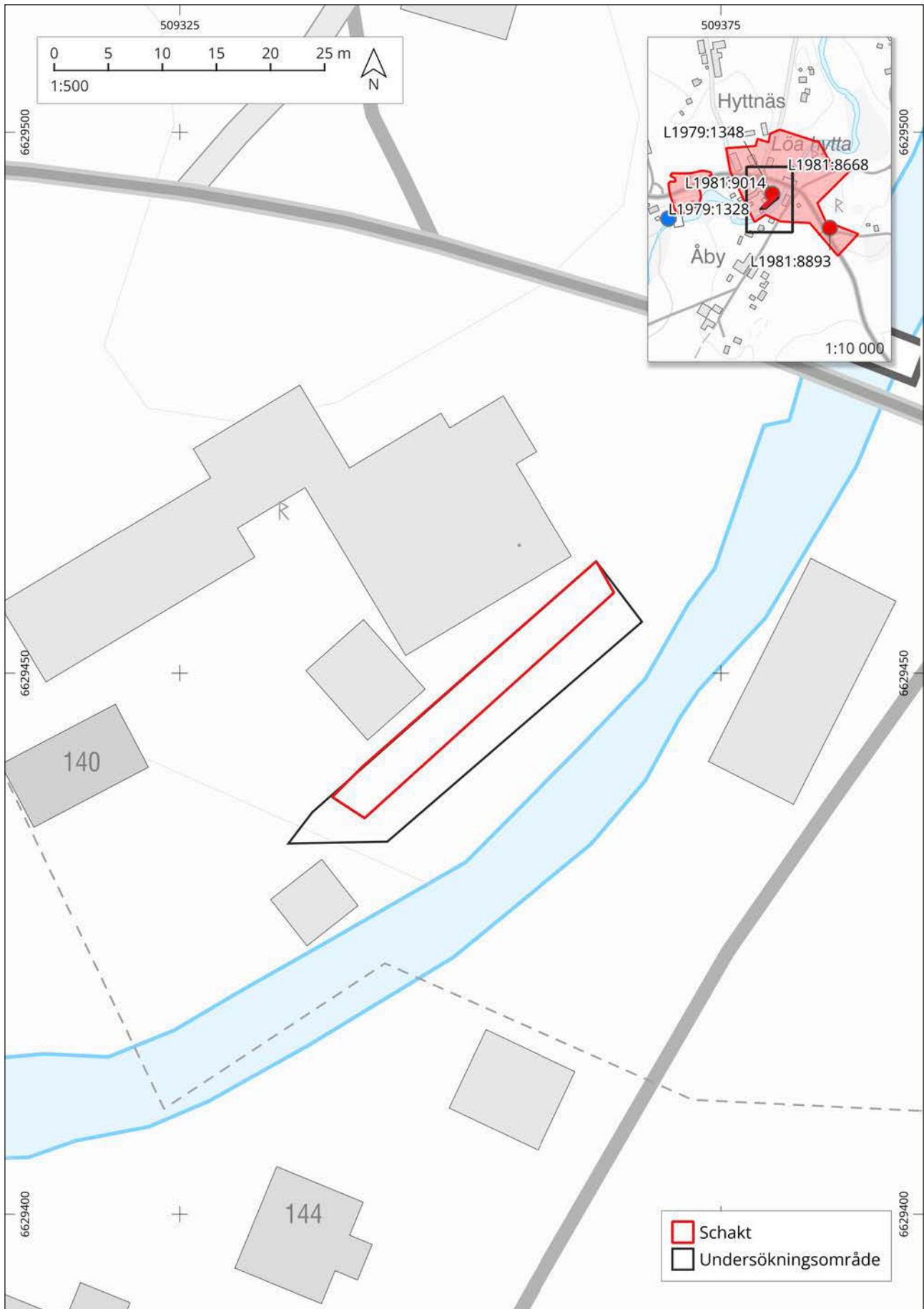
Syftet med den arkeologiska schaktningsövervakningen var att på ett vetenskapligt arbetssätt undersöka, dokumentera och tolka de arkeologiska lämningar som framkom vid övervakningen.

Målgrupper var framför allt Löa Hyttelag och Länsstyrelsen i Örebro.

METOD OCH GENOMFÖRANDE

För att komma fram med skyliften behövdes marken plattas till inom ett område om cirka 3 × 30 meter vilket innebar att de schaktade skiktvis ner högarna cirka en meter och plattade till marken.

Schaktet fotades och dokumenterades. Schaktet mättes in analogt. Inga prover togs. Inga fynd påträffades.



Figur 3. Schaktplan. Skala 1:500, med instick 1:10 000.

RESULTAT OCH TOLKNING

Det var ett litet ingrepp som krävdes för att få fram skyliften. Jord flyttades från högen och vallen och området där liften skulle fram plattades till med massorna. Grävningen nådde inte orörd mark. Jordhögarna kommer sannolikt från när man markberett för vattenrännan som går längs med masugnens södra sida.



Figur 4. Området före schaktning. Till vänster i bild syns vattenrännan. Foto från sydväst.



Figur 5. Området efter schaktning. Foto från sydväst.

UTVÄRDERING AV RESULTATEN **i förhållande till undersökningsplanen**

Uppdraget har genomförts utan avvikelser från syftet eller metoder. Shapefil för grävd yta inom undersökningsområdet har laddats upp i Kulturmiljöregistret (KMR).

TEKNISKA OCH ADMINISTRATIVA UPPGIFTER

Län	Örebro
Kommun	Lindesberg
Landskap	Västmanland
Socken	Ramsbergs
Fastighet	Östra Löa 13:2
Lämningsnummer	L1981:8668
Lämningsstyp	Hytt- och hammarområde
Datering	1500
Typ av undersökning	Schaktningsövervakning
Länsstyrelsens beslutsdatum	2025-09-14
Länsstyrelsens diarienummer	13973-2025
Ärendenummer i Fornreg	202501203
Arkeologgruppens projektnummer	P25048
Projektledning	Ebba Knabe
Personal	Ebba Knabe
Undersökningstid	2025-09-14
Undersökt yta	75 m ²
Undersökt volym	5 m ³
Inmätningsteknik	Analog inmätning
Koordinatsystem	SWEREF 99TM
Läge och koordinater	Löa, 11F6c83
Höjdsystem	RH 2000
Arkiv	Dokumentationsmaterialet är digitalt och består av inmätningar, skriftlig dokumentation och fotografier. Det förvaras i väntan på nationell databas hos Arkeologgruppen.
Digitalt arkiv	Som ovan.
Fynd	Inga fynd.

REFERENSER

Digitala källor

KULTURMILJÖREGISTRET (KMR)

Riksantikvarieämbetets söktjänst (Fornsök) med alla kända registrerade forn-
lämningar och övriga kulturhistoriska lämningar i Sverige

<https://app.raa.se/open/fornsok>

<https://app.raa.se/id/secure/fornreg/lamning/a34d3593-4ca7-45e9-b3e1-351d4aeca438>

FÖRTECKNING ÖVER BILAGOR

Bilaga 1. Schakttabell

BILAGOR

Bilaga 1. Schakttabell

Snr	LxBr/m	Dj/m	Beskrivning
1	30 x 3	0,4	Grästorv följt av matjord. Enstaka kantiga stenar.

Arkeologgruppen AB

RAPPORT 2026:20

